

越前市 ため池八ガードマップ

大虫地区

猪ノ谷溜

この浸水想定マップは、ため池の貯水量が満水の状態で、堤体が全壊した場合を想定して計算した結果から、各ため池の最大の浸水範囲を示したものです。実際の浸水区域は、ため池の貯水量、堤体の被害の程度、周辺土地の利用状況等により、異なる可能性があります。

猪ノ谷溜

三ツ俣町
ふれあい会館

1分

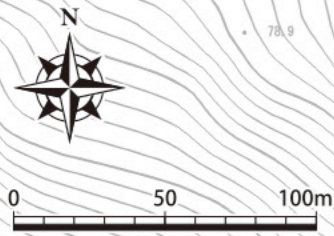
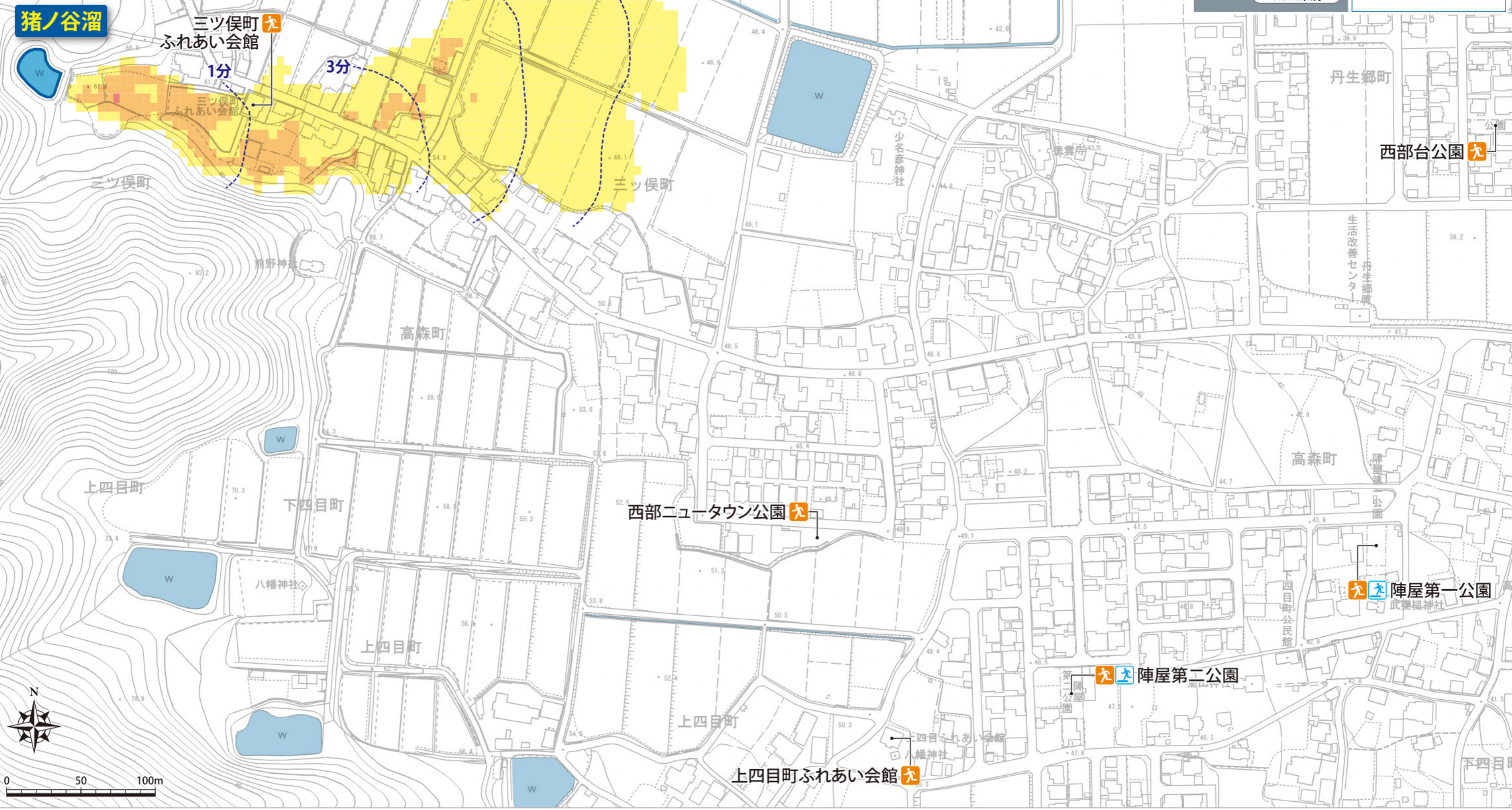
3分

5分

8分

浸水深	浸水深の目安	施設等凡例
5.0m以上	5.0m以上	公共施設避難所
3.0~5.0m未満	3.0~5.0m未満	一次避難場所
0.5~3.0m未満	0.5~3.0m未満	指定緊急避難場所
0.5m未満	0.5m未満	地区拠点施設
		広域避難場所
		高速道路
		国道
		県道
		鉄道

はん濫水到達時間
----- 到達時間(分)



西部台公園

丹生郷町

高森町

西部ニュータウン公園

陣屋第二公園

陣屋第一公園

上四目町ふれあい会館

上四目町

下四目町

上四目町

八幡神社

熊野神社

少名彦神社

徳雲寺

丹生郷町
生活改善センター

陣屋第一公園
武蔵稲神社

四目町公民館

四目町ふれあい会館

稲神社

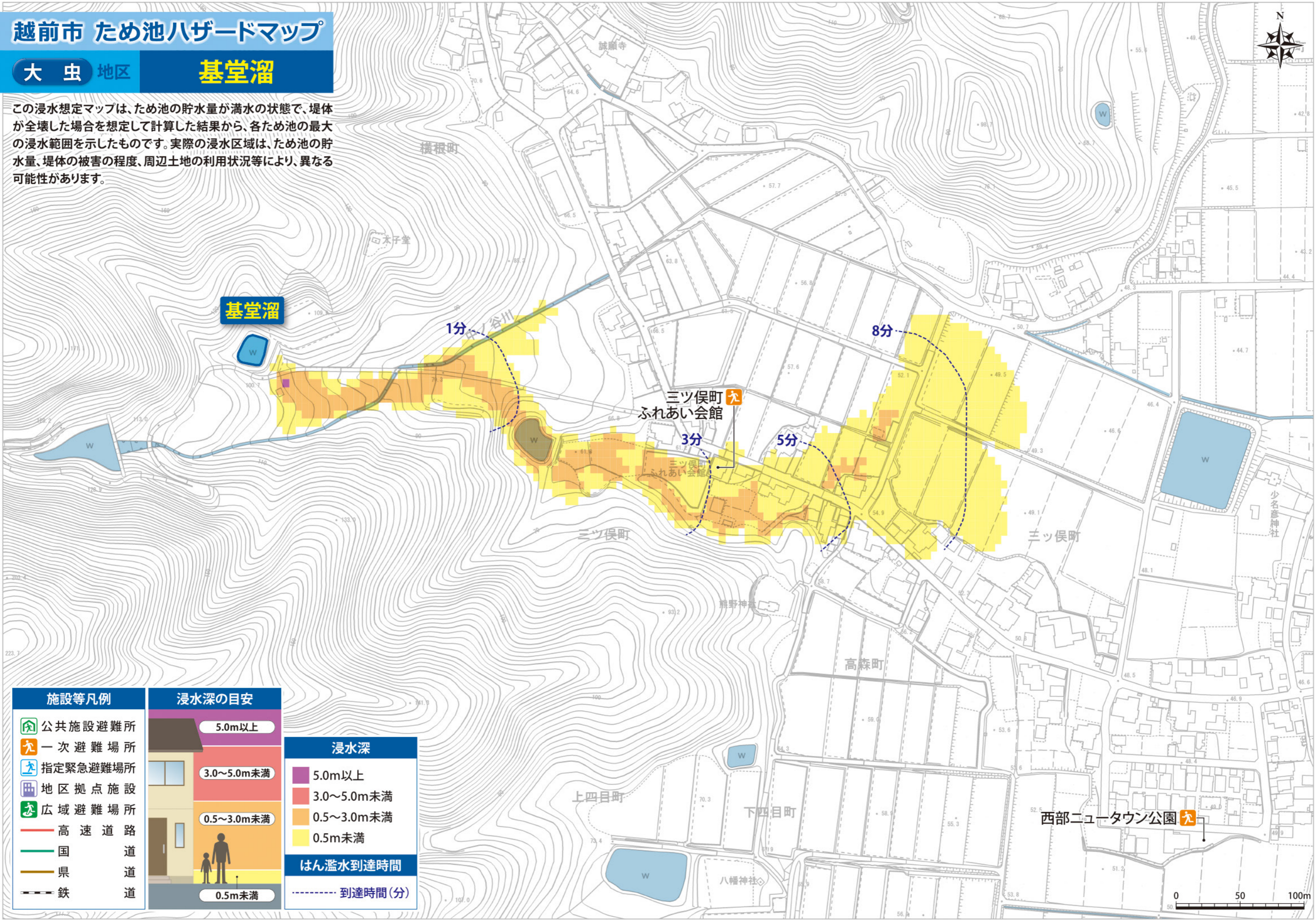
下四目町

越前市 ため池八ザードマップ

大虫地区

基堂溜

この浸水想定マップは、ため池の貯水量が満水の状態で、堤体が全壊した場合を想定して計算した結果から、各ため池の最大の浸水範囲を示したものです。実際の浸水区域は、ため池の貯水量、堤体の被害の程度、周辺土地の利用状況等により、異なる可能性があります。



施設等凡例	
	公共施設避難所
	一次避難場所
	指定緊急避難場所
	地区拠点施設
	広域避難場所
	高速道路
	国道
	県道
	鉄道

浸水深の目安	
	5.0m以上
	3.0~5.0m未満
	0.5~3.0m未満
	0.5m未満

浸水深	
	5.0m以上
	3.0~5.0m未満
	0.5~3.0m未満
	0.5m未満

はん濫水到達時間	
	到達時間(分)

